

Obec Malá Ida

Číslo: 2015/00169

Malá Ida, dňa: 28.04.2015

MIEŠTNY ÚRAD Mestskej časti Košice - Košická Nová Ves	
Dátum:	4. 5. 2015
Evidenčné číslo:	378/2015
Prílohy/listy:	Číslo spisu: Vybavuje: J. Čapaj

OZNÁMENIE
o pokračovaní územného konania verejnou vyhláškou

Na návrh **Mestskej časti Košice – Košická Nová Ves, Mliečna 1, Košice** podaný dňa 20.08.2014 na Obecnom úrade Malá Ida príslušnom podľa § 117 zákona číslo 50/1976 Zb. o územnom plánovaní a stavebnom poriadku /stavebný zákon/ v znení neskorších predpisov (určený OU Košice, odb. výstavby a bytovej politiky pod. č. ObU-KE-OVBP2-2013/00315 zo dňa 12.3.2013) bolo začaté **územné konanie** na líniovú stavbu „Chodník, Herlianska ulica II. etapa – MČ Košická Nová Ves“ na pozemku parcela číslo 1250/18 v k.ú. Košická Nová Ves.

V rámci územného konania bola zo strany účastníkov konania podaná námietka, ktorú stavebný úrad vyhodnotil, ako občianskoprávnú

Z uvedeného dôvodu tunajší stavebný úrad konanie prerušil a účastníkov konania odkázal na súd. Účastníci konania v stanovenej lehote podali návrh na príslušný súd.

Listom č. 2015/00169 zo dňa 16.4.2015 bola na tunajší stavebný úrad doručená žiadosť MČ Košice Košická Nová ves o pokračovanie v územnom konaní z dôvodu, že došlo k dohode so žalobcom, ktorý svoj návrh vzal späť.

Obec Malá Ida ako vecne a miestne príslušný stavebný úrad podľa ust. § 117 stavebného zákona, rozhodujúc podľa § 39a stavebného zákona, v spojení s ust. § 33 správneho poriadku, v zmysle ktorého správny orgán je povinný dať účastníkom konania a zúčastneným osobám možnosť, aby sa pred vydaním rozhodnutia mohli vyjadriť k jeho podkladu i k spôsobu jeho zistenia, prípadne navrhnúť jeho doplnenie,

o z n a m u j e

všetkým známym účastníkom konania a dotknutým orgánom skutočnosť, že podanie bolo doplnené o novú dokumentáciu na umiestnenia stavby a v danej veci a stanovuje lehotu **7 pracovných dní** odo dňa doručenia tohto oznámenia na podanie návrhov a vyjadrení k vydaniu rozhodnutia na umiestnenie stavby „Chodník, Herlianska ulica II. etapa – MČ Košická Nová Ves“ na pozemku parcela číslo 1250/18 v k.ú. Košická Nová Ves.

Do podkladov rozhodnutia je možné nahliadnuť na Obecnom úrade Malá Ida každý štvrtok.

Účastníci územného konania môžu svoje námietky a pripomienky k návrhu uplatniť najneskôr do 7 pracovných dní od doručenia inak sa na ne neprihliadne.

V rovnakej lehote oznámia svoje stanoviská dotknuté orgány štátnej správy.

Ak sa niektorý z účastníkov konania nechá v konaní zastupovať, musí jeho zástupca predložiť písomnú plnú moc s podpisom zastupovaného.

Toto oznámenie má povahu verejnej vyhlášky podľa § 36 ods. 4 stavebného zákona a musí byť vyvesené po dobu 15 dní na úradnej tabuli obce Malá Ida a MČ Košice – Košická Nová Ves spolu so situačným návrhom stavby.

Príloha: situácia navrhovanej stavby



PaedDr. Jana Kallová
starosta obce

Oznamuje sa :

1. Mestská časť Košice – Košická Nová Ves, Mliečna 1, 040 14 Košice
2. Mesto Košice, Trieda SNP 48/A, 040 11 Košice
3. Ostatní účastníci konania (t.j. vlastníci pozemkov a stavieb a osoby, ktoré majú k takýmto stavbám iné práva, ak ich vlastnícke a iné práva k týmto pozemkom a stavbám môžu byť rozhodnutím priamo dotknuté) formou verejnej vyhlášky v zmysle § 36 ods. 4 tak, že oznámenie stavebného úradu č. 2014/00224 zo dňa 11.9.2014 bude vyvesené na dobu 15 dní na úradnej tabuli a na internetovej stránke tunajšieho stavebného úradu, príslušnej mestskej časti mesta Košice a na internetovej stránke www.kosice.sk

Dotknutým orgánom:

1. Slovenská správa ciest IVSC, Kasárenské nám. 4, Košice
2. Okresný úrad Košice, odbor starostlivosti o životné prostredie, Komenského 52, Košice
3. OR Hasičského a záchranného zboru Košice, Požiarnická 4, Košice
4. Slovak Telekom a.s., Karadžičova 10, 825 13 Bratislava
5. Východoslovenská distribučná, a.s., Mlynská 31, Košice
6. Slovenský plynárenský priemysel distribúcia a.s., Mlynské nivy 44/B, Bratislava
7. Východoslovenská vodárenská spoločnosť a.s., OZ Košice, Komenského 50, Košice







Vyvesené dňa :

Zvesené dňa :

Pečiatka podpis



LEGENDA

-  CHODNÍK
-  ELEKTRICKÉ VEDENIE VZDUŠNÉ
-  SLABOPRÚD
-  PLYN STL
-  PLYN - CHRÁNIČKA
-  VODOVOD
-  KANALIZÁCIA SPLAŠKOVÁ
-  HRANICA PARCELY 1250/18

POZNÁMKA:

Pred vjazdmi na pozemok previesť nájazdové obrubníčky!

Súradnicový systém : S-JTSK
 Výškový systém : Bpv



HLAVNÝ PROJEKTANT Ing. Gabriel Krivda	VYPRACOVAL Ing. Gabriel Krivda	Ing. Gabriel Krivda Projektová kancelária Humenská 14, 040 11 Košice	
OBJEDNÁVATEL: Mestská časť Košice - Košická Nová Ves		DÁTUM:	06/2014
MIESTO STAVBY: Herlianska ul., Košická Nová Ves		STUPEŇ:	DUR
NÁZOV STAVBY: CHODNÍK, HERLIANSKA ULICA II. ETAPA MČ - KOŠICKÁ NOVÁ VES		PROFESIA:	DOPRAVNÉ STAVBY
OBJEKT: Komunikácia pre peších		FORMÁT:	2A4
OBSAH: SITUÁCIA		ZÁKAZ. ČÍSLO:	001
		MIERKA:	1:1000