
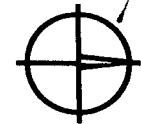



Situačný výkres, spracovaný na podklade, kópie z katastrálnej mapy, ktorý tvorí neoddeliteľnú súčasť rozhodnutia mesta Košice, pracoviska Východ, Dvorkinova č. 7, Košice, vydaného dňa 30.9.2016 pod číslom A/2016/17589/III/PYT.



- Navrhovaná trasa výkopu
- ..... Navrhovaná trasa výkopu - podvŕtavanie

Kreslil :	Bc. Daniel Šipoš	 <b>Telekomunik</b> s.r.o. Projektová a inžinierska kancelária E-mail: telekomunik@telekomunik.sk
Vypracoval :	Bc. Daniel Šipoš	
Kontroloval :	Ing. Š. Šipoš	
Zod. projektant :	Ing. Š. Šipoš	
Názov akcie :	Telekomunikačná prípojka - zelená strán	
	Polohopisný plán	
Investor :	Antik Telecom s.r.o.	Dátum : Júl, 2016 Stupeň : PS Formát : A4 Č. výkresu : 1/A

