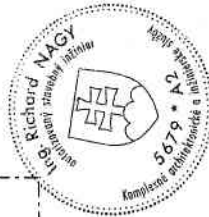
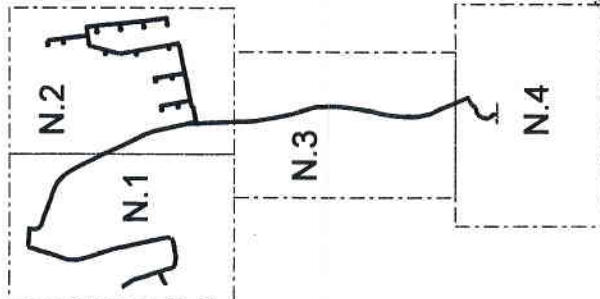


Klad listov



Zodp. projektant:	Ing. R. Nagy	<i>[Signature]</i>
Výpracoval:	Ing. R. Nagy	<i>[Signature]</i>
Kontrolovať:	Ing. Házliňský	
Názov akcie:	Košická Nová Ves, Zelená stráň a Panoráma - FTTH pripojenie	
Mapa širších vzťahov	Orange a.s., Metodova 8, Bratislava	
InVestor:	Orange a.s., Metodova 8, Bratislava	
m·tel M-TEL s. r. o., Južná trieda 74 040 01 Košice		
Dátum:	Jún 2016	
Stupeň:	PD	Mierka: SCH
Formát:	2x44	Výkres č.: 1
Č. zákazky:		

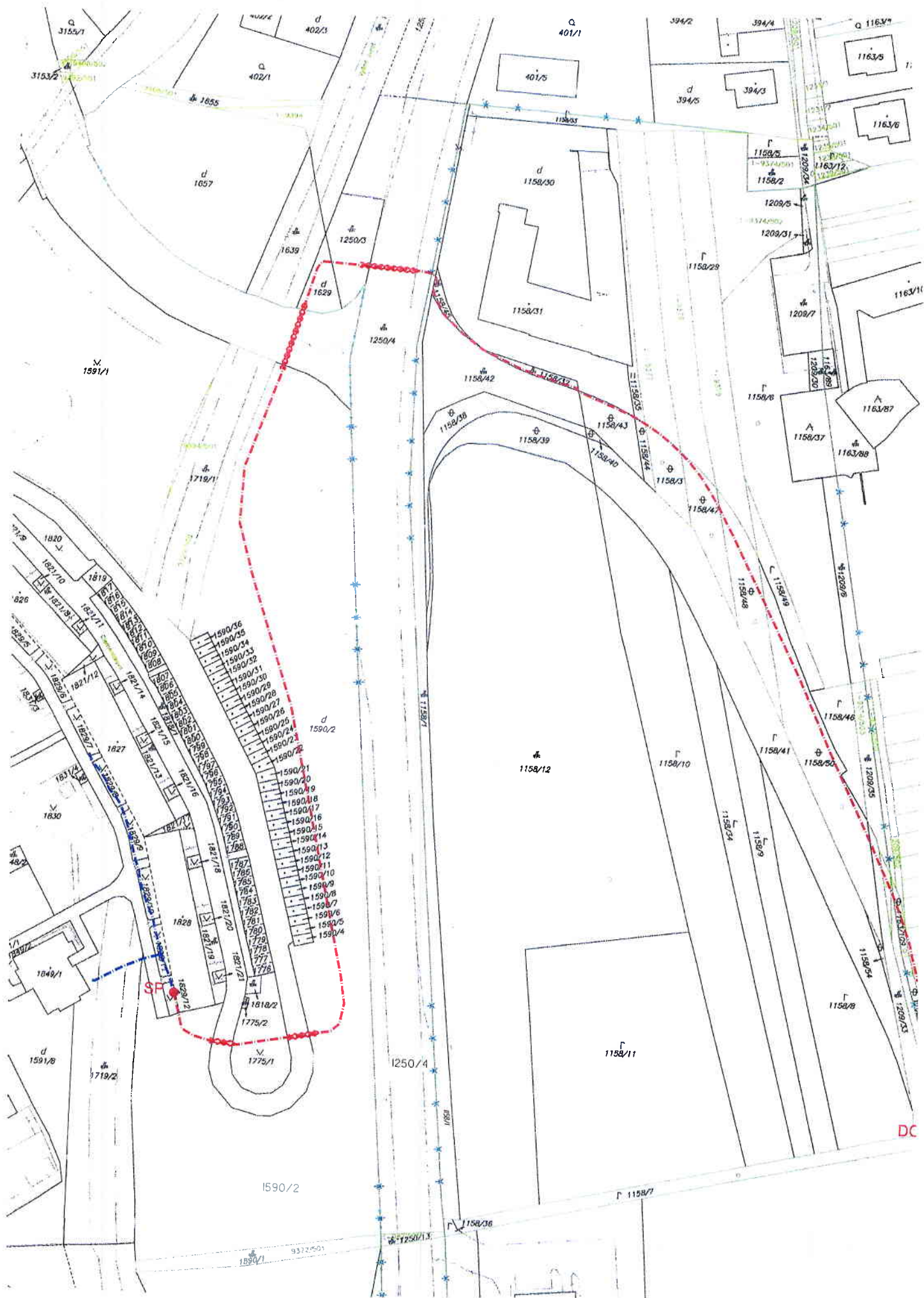
Situačný výkres spracovaný na podklade kópie z katastrálnej mapy (príloha 4 listy), ktorý tvorí neoddeliteľnú súčasť rozhodnutia Mesta Košice, pracoviska Východ, Dvorkinova č. 7, Košice, vydaného dňa 16.9.2016 pod číslom A/2016/1741-3/III/POK.



Ing. Jarmila Vrbňová
vedúci referátu stavebného úradu

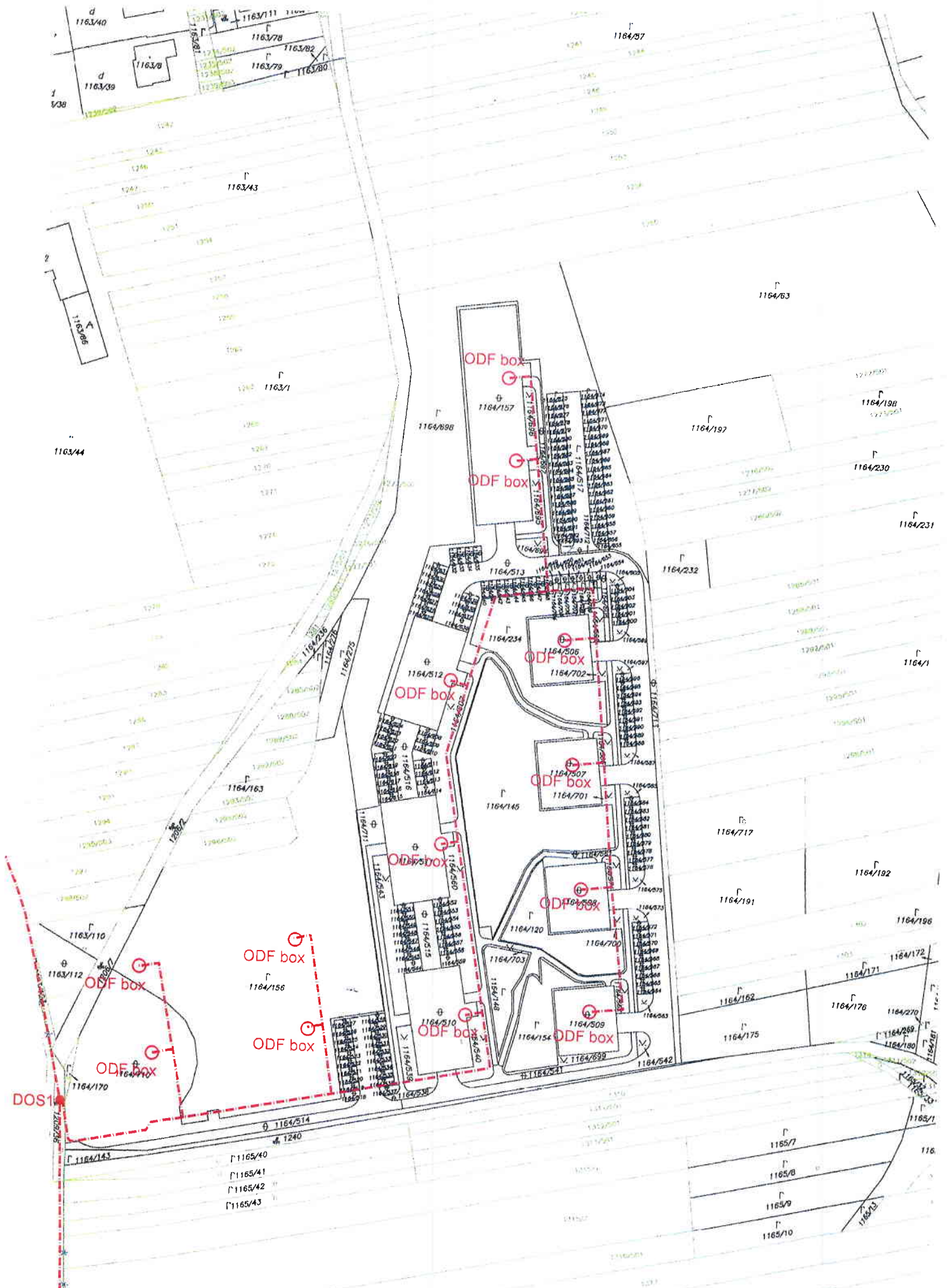
PRÍLOHA N.1

rozhodnutia o umiestnení líniovej stavby č.j. A/2016/17141-3/III/POL zo dňa 16.9.2016



PRÍLOHA N.2

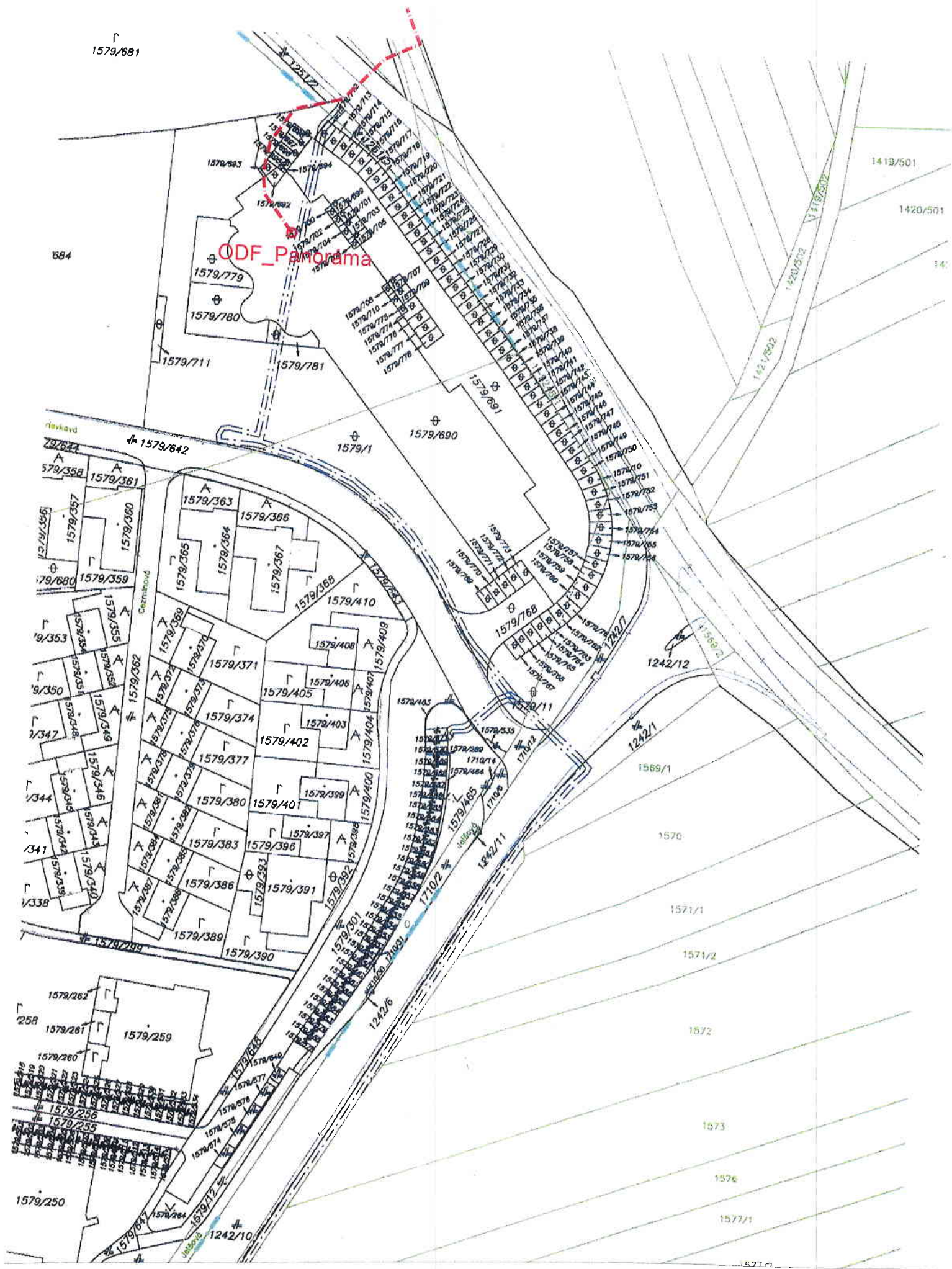
rozhodnutia o umiestnení líniovej stavby č.j. A/2016/17141-3/III/POL zo dňa 16.9.2016



PRÍLOHA N.3

rozhodnutia o umiestnení líniovej stavby č.j. A/2016/17141-3/III/POL zo dňa 16.9.2016





PRÍLOHA N.4

rozhodnutia o umiestnení líniovej stavby č. I/2016/17141-3/III/POI. zo dňa 16.9.2016